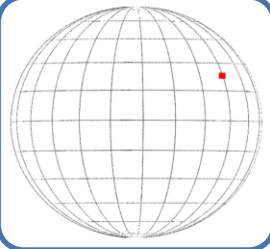


Lac de la Mort

- Infos : d'un diamètre de 150 km et d'une superficie de 21 000 km², il est parcouru par des rainures (rimae Burg) et d'un système de dorsales.

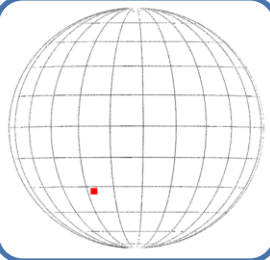
lunaison : 5^{ème} jour



Lac de la Bonté

- Infos : formation de 70 km de long sur 40 de large située entre la mer des Crises et le golfe de l'Amour.

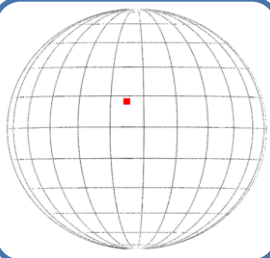
lunaison : 4^{ème} jour



Marais des Epidémies

- Infos : formation circulaire de 300 km entre la mer des Nuées et la mer des Humeurs. La région plutôt plate comporte des systèmes de rainures (rimae Hesiodus).


lunaison : 9^{ème} jour



Golfe Torride

- Infos : formation circulaire de 230 km, située au sud d'Erathostène et dans le prolongement de la mer des Iles. Il est traversé par une dorsale.

lunaison : 8^{ème} jour



Golfe des Iris

- Infos : formation en demi-cercle de 400 km sur 260 km, débutant à l'est par le promontoire de Laplace et terminée à l'ouest par le promontoire d'Héraclide.

lunaison : 10^{ème} jour

